

# 西郷地区の主な景観資源

資料3

分類		景観資源
自然	花、樹木	玉若酢命神社の八百杉、隠岐酒造前の二本松、都万目の紅葉、隠岐の島町運動公園の桜の木、中条小学校の松の木、賀茂那備神社前の松の木
	海辺	西郷湾、塩浜海岸、黒島海岸
	山、川	大満寺山、愛宕山、金峯山、惣倉山、男池、女池、八尾川、銚子川、宇屋川、銚子ダム、有木川、隠岐片麻岩
歴史文化	史跡等	隠岐国分尼寺跡、億岐家住宅・宝物殿、佐々木家住宅、都万目のあごなし地蔵、八尾川流域条里制遺跡、国府尾城址、玉若酢命神社古墳群、平神社古墳
	神社仏閣	玉若酢命神社、隠岐国分寺、水祖神社（港町）、御碕神社（東町）、御崎神社（西町）、大川神社（西町）、東山神社（西町）、善立寺、清久寺、国府尾神社、賀茂那備神社、白鳥神社、愛宕神社、御客神社、物忌神社
	伝統文化	玉若酢命神社御霊会風流、東町宇屋だんじり舞、西郷湾の松直し、今津のとんど、牛突き初場所・夏場所、川祭り
まちなみ	西町商店街、八尾川の係留、役場周辺の田園、赤瓦屋根（北前船の影響）、有木や西町などのイルミネーション	
公共施設	寺の前公園、西町通り、目貫通り、隠岐空港、西郷港、空港公園、西郷大橋、銚子ダム園地、西郷岬園地、龍ヶ滝遊歩道、夕日が見える丘公園、愛の橋、港町公園、蛸木農村広場、西郷公園、八尾川親水公園（かっぱ公園）	
建築物	隠岐の島町立図書館、隠岐の島町総合体育館、隠岐病院、隠岐の島文化会館、ショッピングプラザサンテラス、ショッピングセンターひまり、西郷中学校、西郷南中学校、西郷小学校、磯小学校、有木小学校、中条小学校、旧大久小学校、旧今津小学校、旧飯田小学校、隠岐ジオゲートウェイ、隠岐文化会館、隠岐の島町役場、西郷岬灯台、黒島埼灯台	
視点場	天神橋、フェリー、かっぱ遊覧船、西郷公園、西郷岬展望台、西郷岬園地、愛宕神社、国府尾神社、御碕神社、龍ヶ滝展望台、黒島展望台	

校歌に歌われた景観（一部を抜粋）

学校名		校歌
西郷小学校		1. 港と山と そよ風が こどもの朝を つげる窓 2. 白雲なびく 大山を 波路のはてに 遠く見て
中条小学校		2. 霊峰摩尼に 春くれば 文化を築く 足並みに 3. 豊かな郷土 中条を つらぬく八尾に 影うつす 節操の色 二本松 堅い教えは その姿
有木小学校		1. 雲も輝く 摩尼山の 峰を仰いで 伸びる子は
磯小学校		2. 磯の香満ちた まなびやに 映る入り江の 波光る ほら かもめの群れが 呼んでいる 未来へ つばさ ひろげよう
西郷中学校		2. 西と東の山河に 輝く夢がみちている
西郷南中学校		1. 八尾のきらめく 清流に 長佐の松の 精神澄む
西郷高等学校		1. みどりの海に 羽ばたいて かもめむれとぶ 朝ぼらけ
隠岐水産高等学校		3. 名に負う荒波日本海の 猛き自然を心の守り
隠岐養護学校		1. 摩尼の高峯を 朝夕仰ぎ 緑の窓に 自立を誓う 3. 日本海に 高鳴る潮は 羽ばたく鳥の いのちを歌う
閉校した学校	大久小学校	1. 愛宕の山の 青空に 高きは誰が姿ぞや 2. 大久の川の 水すみて 清きは 誰が鑑ぞや 3. 日本海の 果てもなく 広きは 誰が心ぞや
	飯田小学校	1. 金峰の山に いろどって 雲はあかるく 湧きあがる
	加茂小学校	1. 緑の峰を めぐらして 静けく漂う 浦の波 2. 常磐の松に 守られて 固き操の 加茂の子は
	中条中学校	2. 摩尼のいただき風満ちて まなじりあげし若人が 3. 八尾の流れに影うつす 叡知にすめる月の色 ひめし真理をきわめんと 仰ぐ愛宕の森探し
	東郷中学校	1. 寄せくる若潮 光はみちて 水も輝く福浦湾 いそ風そよぐま なびやに 2. 平和を彩る惣倉山の 緑木立ちに挽かれて

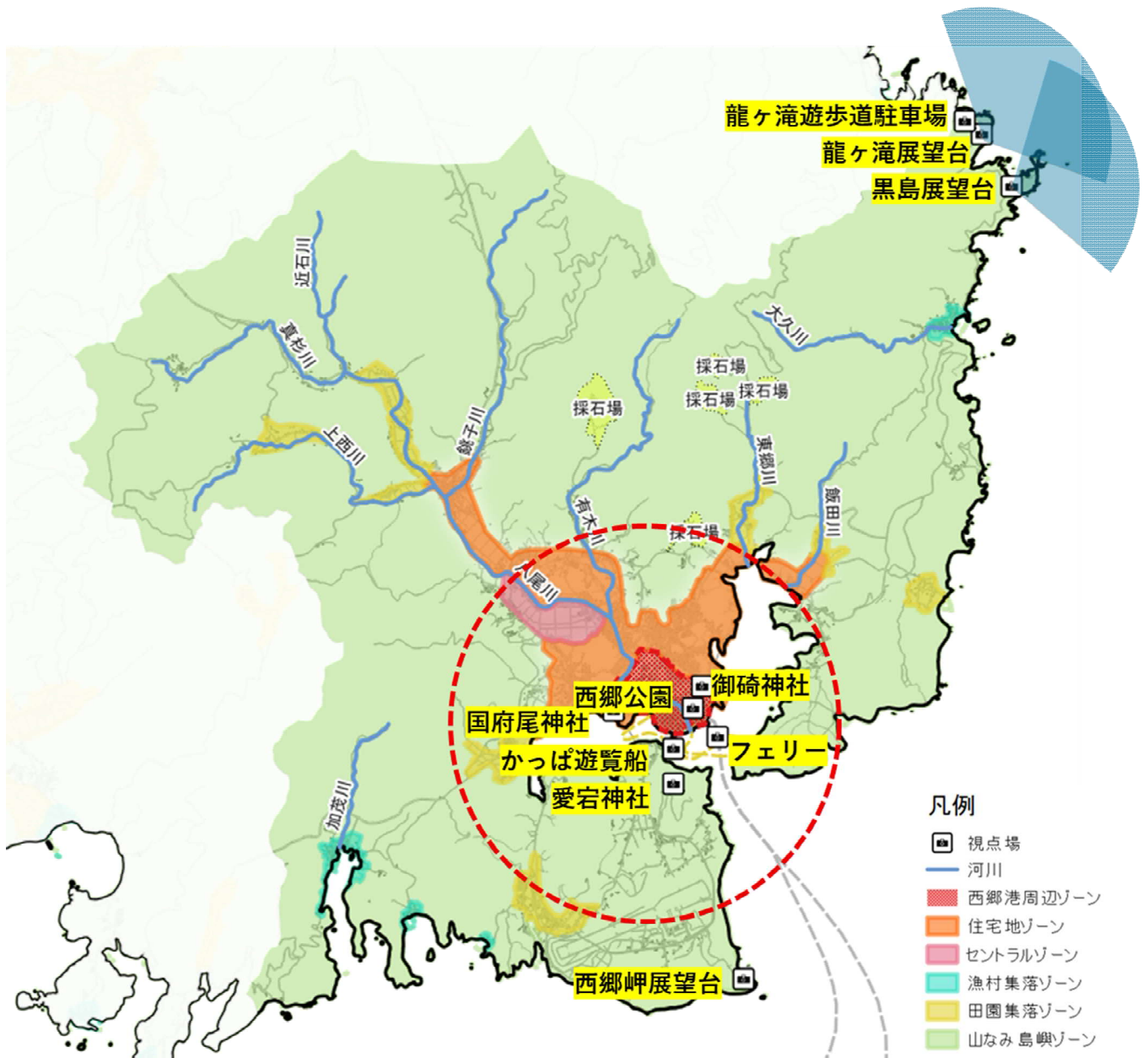


旧今津小学校

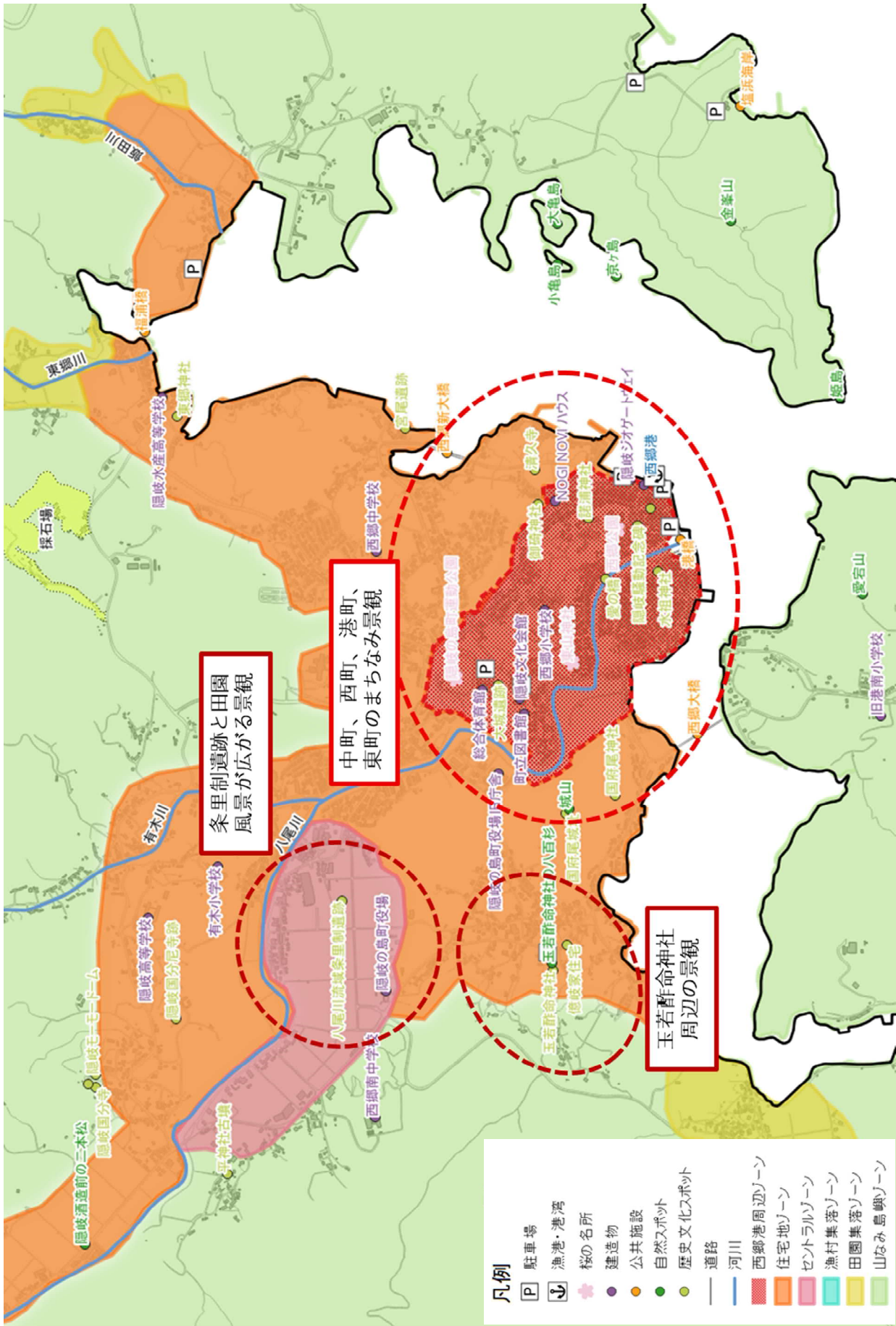


旧大久小学校

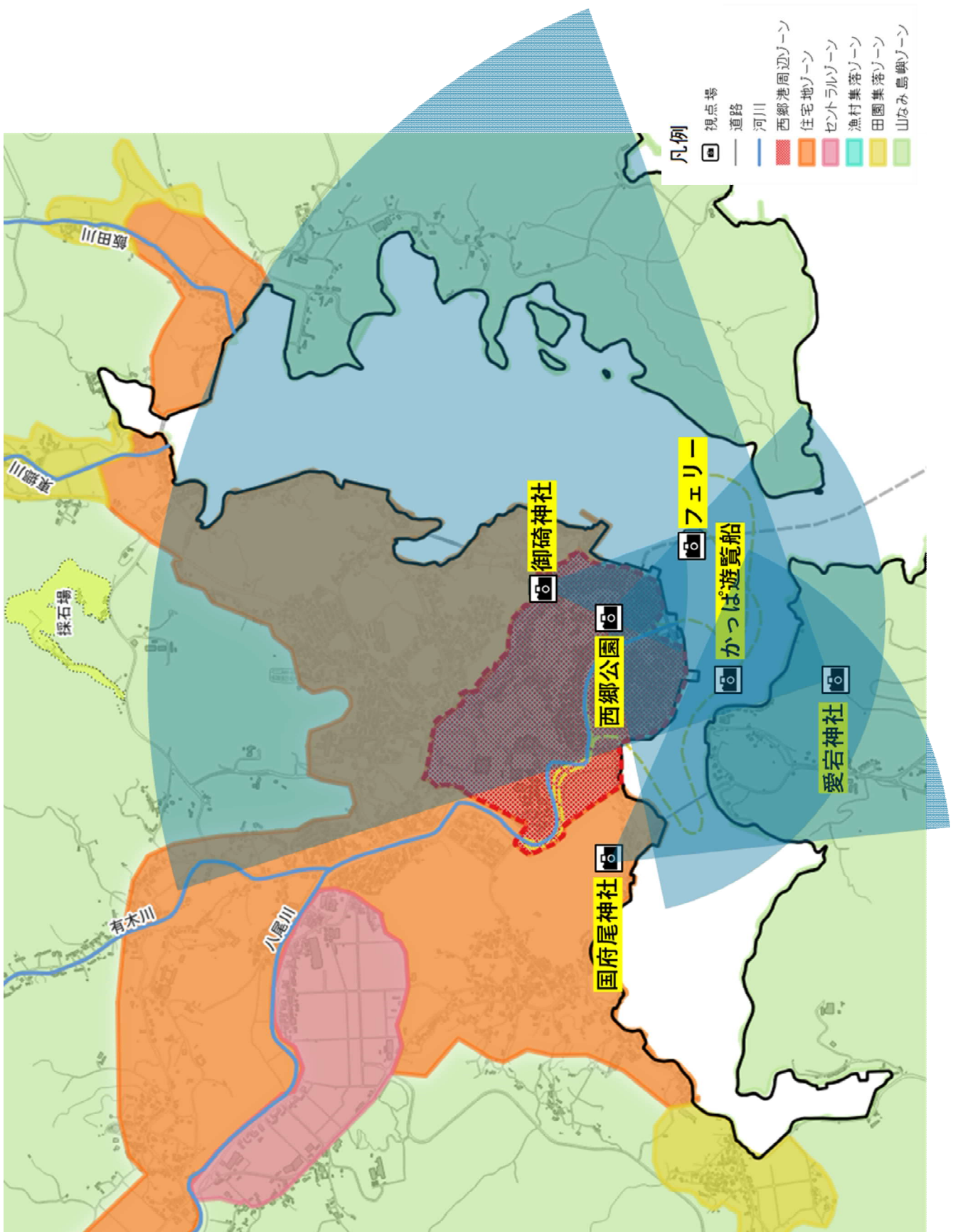




視点場マップ（西郷地区全体）



景観資源マップ（西郷港周辺）



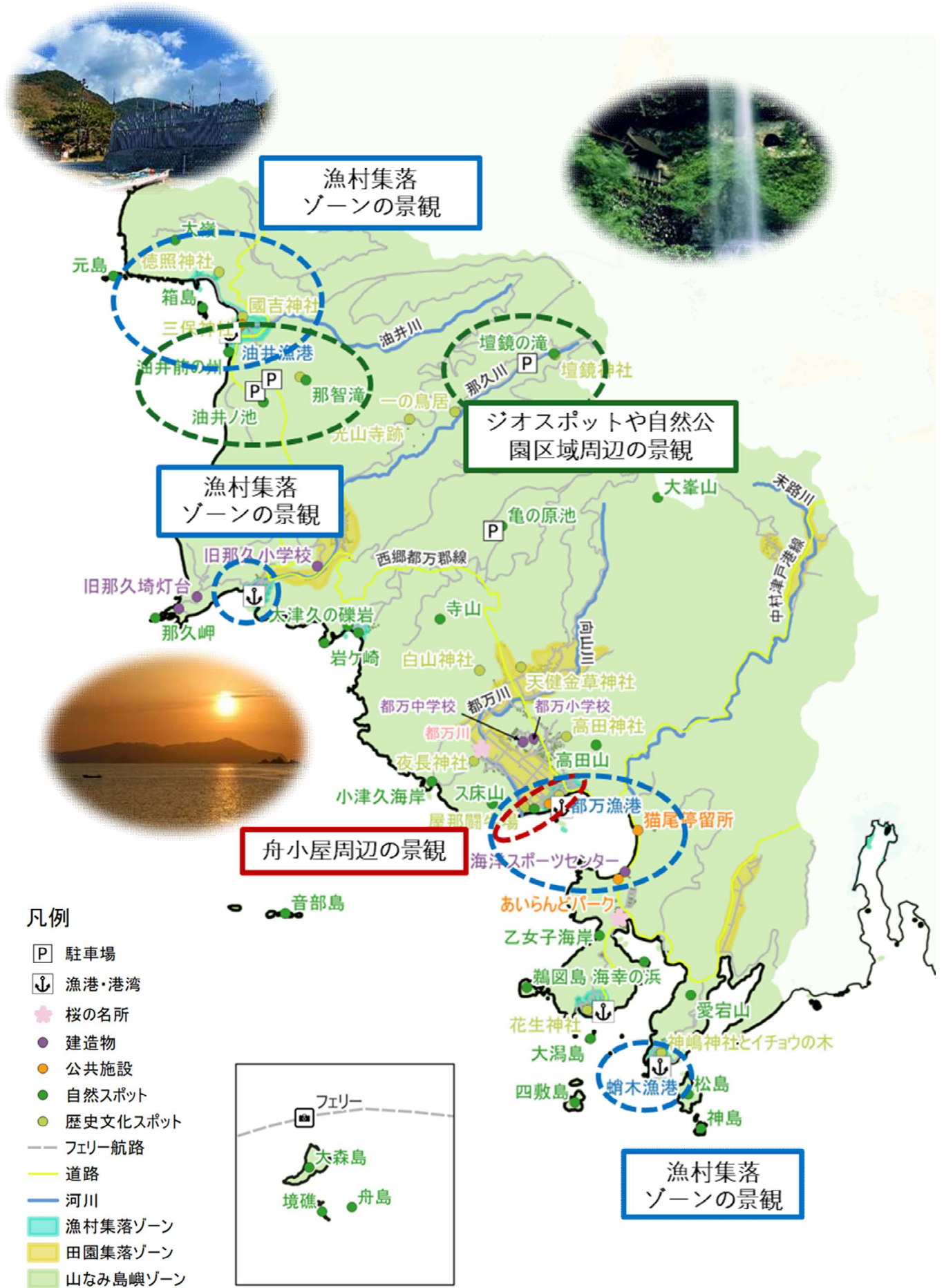
視点場マップ（西郷港周辺）

## 都万地区の主な景観資源

分類		景観資源
自然	花、樹木	壇鏡神社二の鳥居前の夫婦杉、屋那の松原、神嶋神社のイチョウの木、都万川沿いの桜の木、亀の原池のつつじ、県道沿いの桜
	動物	亀の原池の合鴨
	海辺	塩の浜海浜公園
	山、川	高田山、横尾山、愛宕山、那久川、向山川（ホタル）、壇鏡の滝（雄滝・雌滝）、那智の滝、源来の滝、亀の原池
	その他	塩の浜海岸から見える夕日
歴史文化	神社仏閣	壇鏡神社、光山寺跡、神嶋神社、國吉神社
	伝統文化	都万目の荒神、津戸の百手、八朔牛突き大会
まちなみ		田園風景、瓦屋根（赤・黒）、油井海岸の板塀
公共施設		都万湾、亀の原水鳥公園、県道 44 号線、那久岬へ続く町道
建築物		屋那の松原の舟小屋群、那久岬灯台
視点場		愛宕山山頂、探勝歩道（洲崎展望台、扇平展望台）、那久岬展望台、油井の池展望台、油井の池展望所、シーカヤック、猫尾バス待合所

### 校歌に歌われた景観（一部を抜粋）

学校名	校歌
都万小学校	1. 光あふれる 青空に 明るく仰ぐ <b>高田山</b> 2. 鷗はばたき 波白く しぶきは躍る <b>日本海</b> 3. 清き流れの <b>屋那川</b> に 心と映る 月の影
都万中学校	1. 源清き <b>壇鏡</b> の とはに淀まぬ 水の如 2. 緑も深き 丘の上 とはにかわらぬ <b>高田山</b>
閉校 那久小学校	1. 黒潮洗う 隠岐の島 <b>壇鏡の水 横尾山</b>

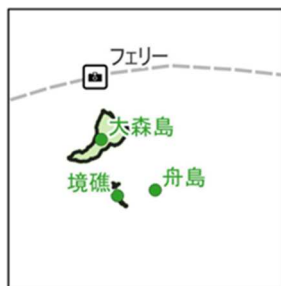


景観資源マップ (都万地区)



凡例

-  視点場
-  道路
-  河川
-  漁村集落ゾーン
-  田園集落ゾーン
-  山なみ島嶼ゾーン



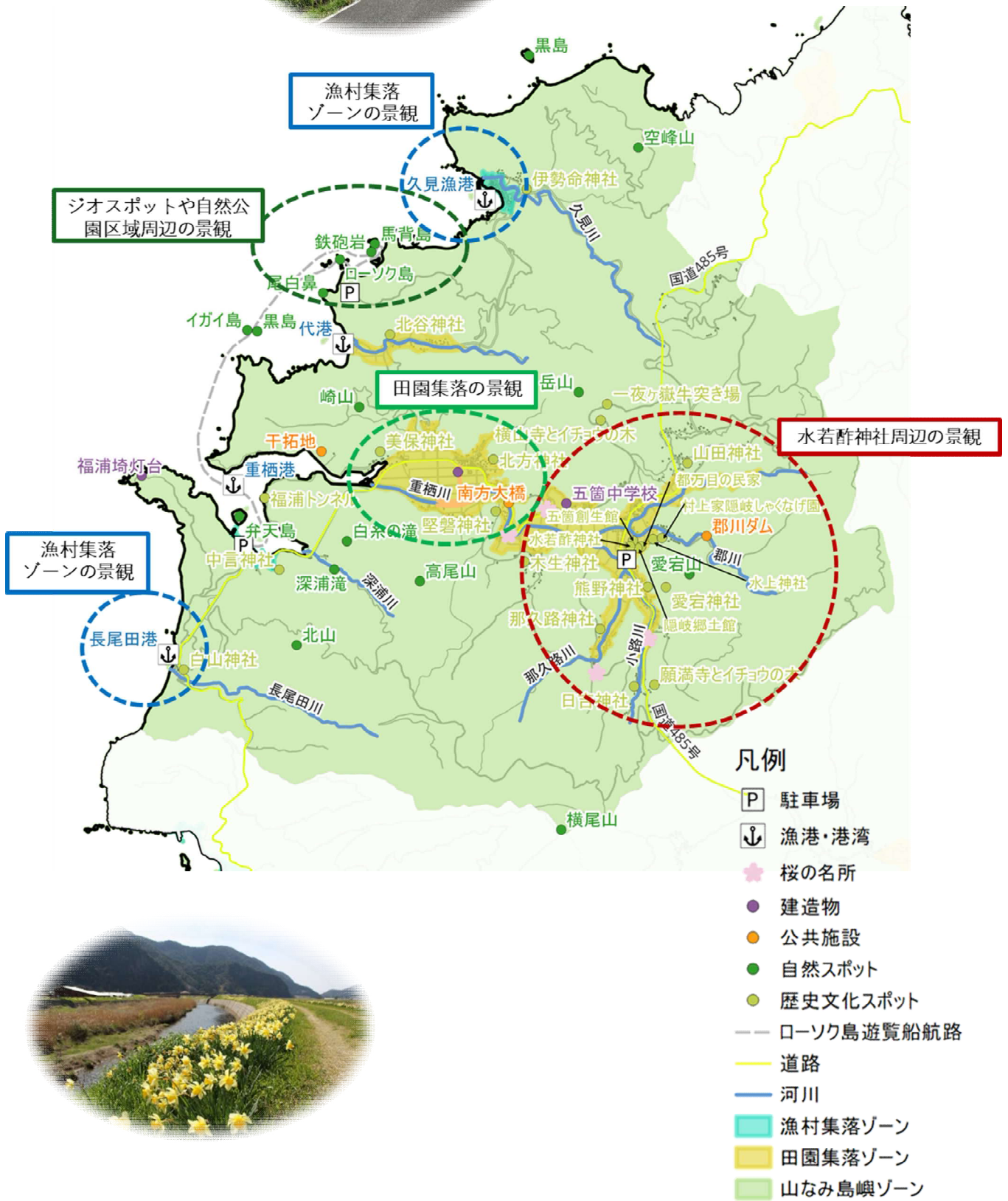

視点場マップ（都万地区）

## 五箇地区の主な景観資源


分類		景観資源
自然	花、樹木	スイセンロード、那久路の桜、重栖川沿いの彼岸花と桜並木、小路川沿いの桜並木、五箇小学校の桜の木と2本松、横山寺のイチョウの木、万願寺のイチョウの木、ナゴラン
	動物	野鳥
	海辺	ローソク島、重栖湾、鉄砲島
	山、川	岳山、横尾山、高尾山、重栖川、代川、久見川、深浦滝、白糸の滝、郡ダム
	その他	水平線に沈む夕日
歴史文化	史跡等	五箇創生館、隠岐郷土館、都万目の民家、福浦トンネル
	神社仏閣	水若酢神社、伊勢命神社、横山寺、万願寺
	伝統文化	一夜嶽牛突き、水若酢神社祭礼風流、久見神楽、土俵
まちなみ	田園風景、久見海岸の板塀、重栖港の干拓地	
公共施設	南方大橋、重栖港、長尾田港、代港、久見漁港、福浦埼灯台へ続く町道、ローソク島展望台へ続く町道、	
建築物	隠岐温泉 GOKA、福浦埼灯台、ホテル海音里、ログハウス	
視点場	ローソク島遊覧船、ローソク島展望台、夢崎展望台、福浦埼灯台	

### 校歌に歌われた景観（一部を抜粋）






学校名	校歌
五箇小学校	1. 緑ほほえむ 嶽山が 雲と希望を 呼ぶように 2. においこぼれて 桜ばな あの水若酢に 咲くように 3. 潮も高鳴る 重栖湾 若いかもめが 飛ぶように
五箇中学校	1. 後ろに峠つみ嶽の秀嶺 前には輝く重栖の清流



景観資源マップ（五箇地区）



凡例

-  視点場
-  道路
-  河川
-  漁村集落ゾーン
-  田園集落ゾーン
-  山なみ島嶼ゾーン

視点場マップ（五箇地区）

## 中村地区の主な景観資源

分類		景観資源
自然	花、樹木	唐傘の松、かぶら杉、世間桜、中村海岸の黒松、オキシヤクナゲ自生地、北小学校前の桜並木
	海辺	白島海岸、白島灯台寿扇崖、よろい岩、かぶと岩、海苔田鼻、中村海水浴場
	山、川	大峯山、中村川、元屋川、飯美川
歴史文化	神社仏閣	八王子神社、一之森神社、大山神社、湊天神、西村神社
	伝統文化	武良祭風流、飯美の荒神、西村神楽
公共施設		伊後港、中村漁港
建築物		隠岐沖ノ島灯台、新屋敷
視点場		白島崎展望台、海苔田ノ鼻展望所

### 校歌に歌われた景観（一部を抜粋）

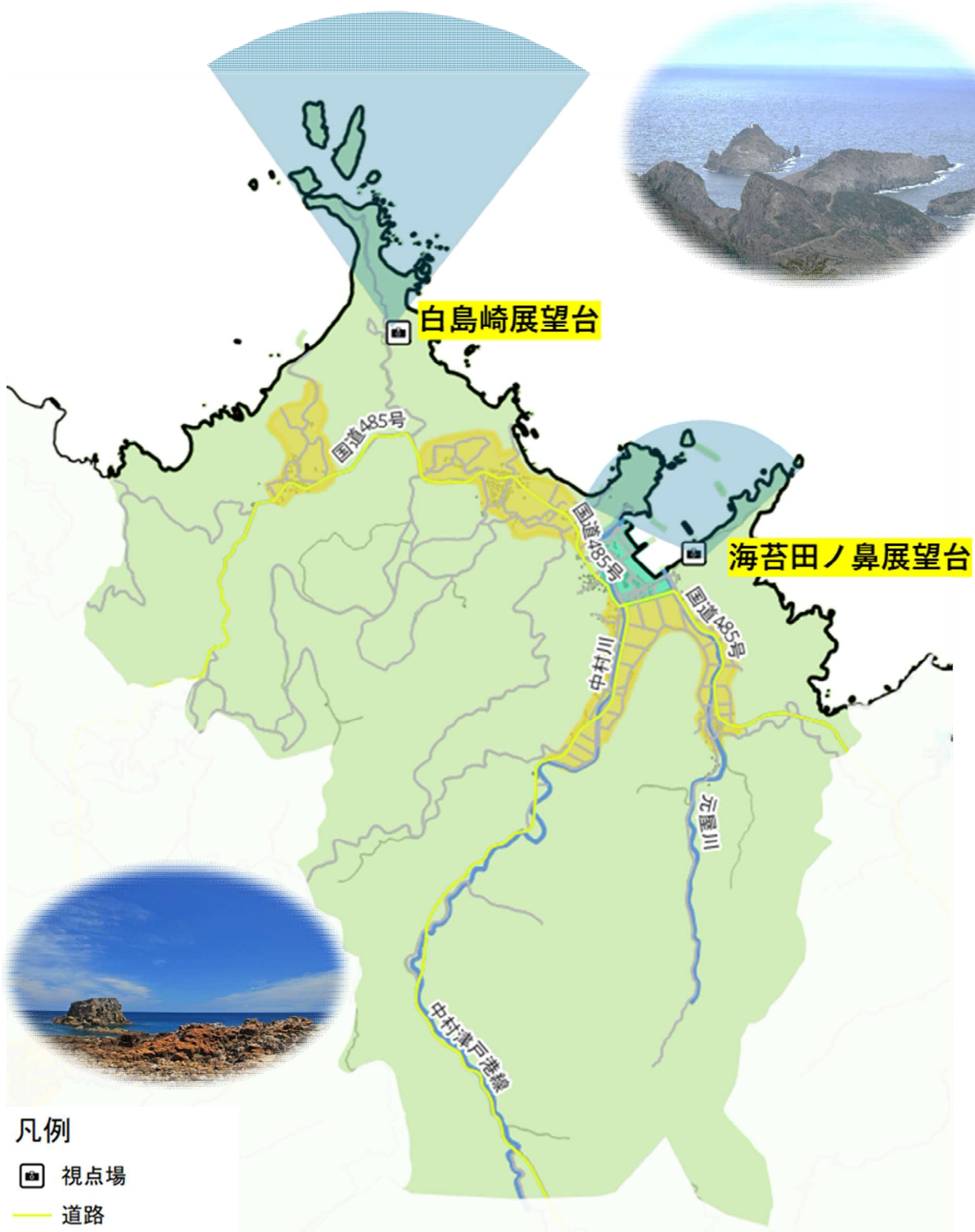
学校名		校歌
北小学校		1. 青くかがやく <b>日本海</b> 島根の北の学舎に 2. 緑は深く <b>大峰</b> の 隠岐の自然につつまれて
閉校	中村小学校	2. <b>摩尼</b> の <b>いただき</b> 風満ちて まなじりあげし若人が 3. 香れ平和の春を呼ぶ やさしく雄々し <b>石楠花</b>



凡例

- P 駐車場
- ⚓ 漁港・港湾
- ★ 桜の名所
- 建造物
- 公共施設
- 自然スポット
- 歴史文化スポット
- 道路
- 河川
- 漁村集落ゾーン
- 田園集落ゾーン
- 山なみ島嶼ゾーン

景観資源マップ（中村地区）



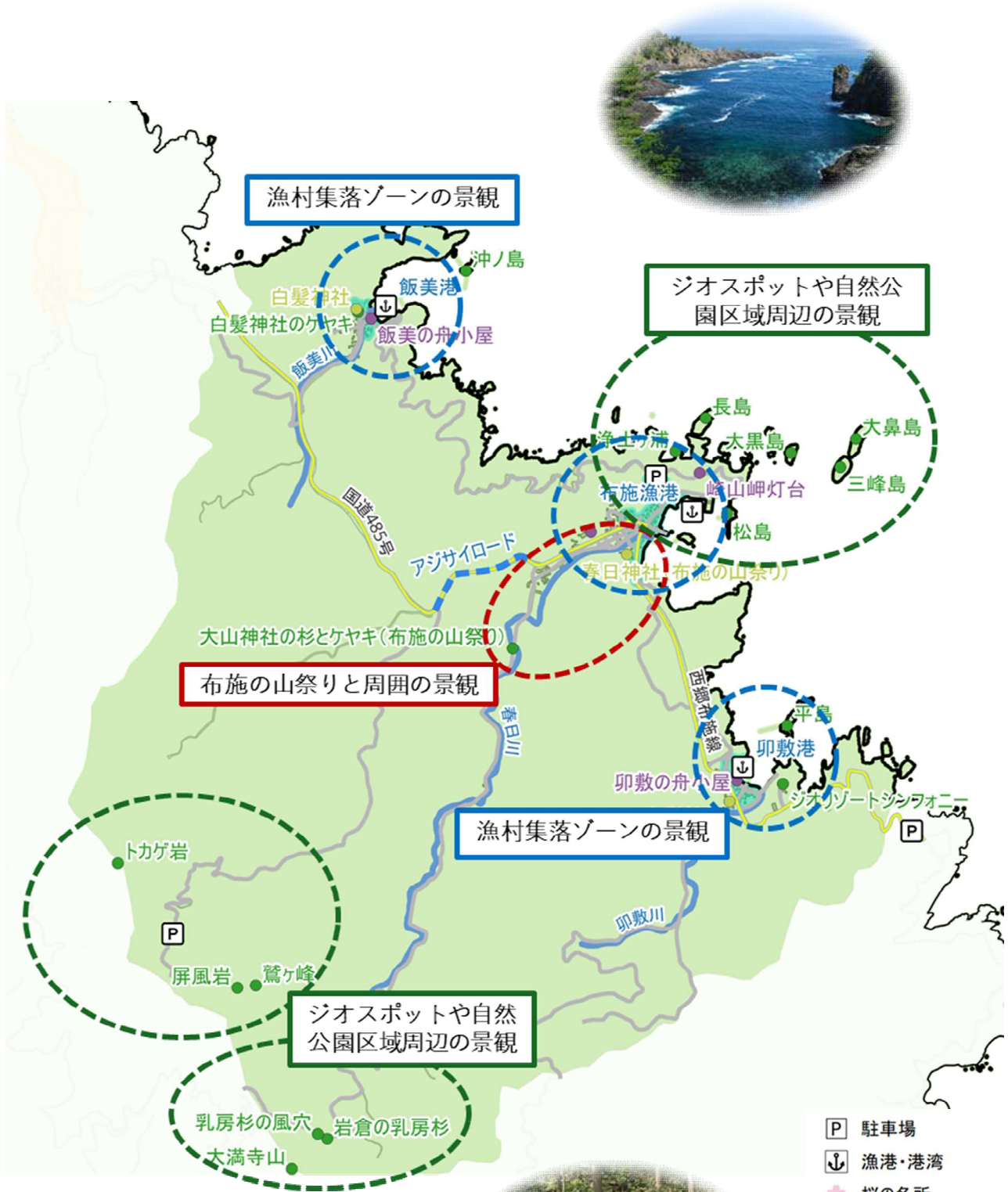
視点場マップ（中村地区）

## 布施地区の主な景観資源

分類		景観資源
自然	花、樹木	大山神社の杉とケヤキ（天然記念物）、岩倉の乳房杉（天然記念物）、春日神社のクロマツ群（天然記念物）、白髭神社のケヤキ、国道 485 号線沿いのアジサイロード、卯敷川沿いのアジサイ
	海辺	浄土ヶ浦、ジオリゾートシンフォニー
	山、川	大満寺山、鷲ヶ峰およびトカゲ岩（天然記念物）、春日川
	その他	春日神社の鳥居を通して見える朝日
歴史文化	神社仏閣	春日神社、白髭神社、白髪神社、大山神社
	伝統文化	中村地域の武良祭風流（無形民俗文化財）、布施の山祭り（無形民俗文化財）
公共施設		国道 485 号線、布施漁港、飯美港、卯敷港
建築物		旧布施小中学校、舟小屋（飯美・卯敷）、崎山岬灯台
視点場		春日神社、トカゲ岩展望所、屏風岩展望所、崎山岬展望台、龍ヶ滝遊歩道駐車場（西郷地域）

### 校歌に歌われた景観（一部を抜粋）

学校名		校歌
閉校	布施小中学校	1. 東に広き 日本海 西には高き 鷲が峰 尊き春日の 神の森 清き流れの 春日川 2. 隠岐石献花の 咲く所 浄土が浦の 並木松 村の宝の 杉の山 朝な夕なに 眺めつつ



- [P] 駐車場
- [錨] 漁港・港湾
- [桜] 桜の名所
- [紫] 建造物
- [橙] 公共施設
- [緑] 自然スポット
- [黄] 歴史文化スポット
- [黄線] 道路
- [青線] 河川
- [青] 漁村集落ゾーン
- [黄] 田園集落ゾーン
- [緑] 山なみ島嶼ゾーン

景観資源マップ（布施地区）



- 凡例
- 視点場
  - 道路
  - 河川
  - 漁村集落ゾーン
  - 田園集落ゾーン
  - 山なみ島嶼ゾーン

視点場マップ（布施地区）